



## ОБЛАСТНЫЕ СОРЕВНОВАНИЯ ПО СПОРТИВНОМУ ТУРИЗМУ НА ПЕШЕХОДНЫХ ДИСТАНЦИЯХ

## ГОРОДСКИЕ СОРЕВНОВАНИЯ ПО СПОРТИВНОМУ ТУРИЗМУ НА ПЕШЕХОДНЫХ ДИСТАНЦИЯХ

27-29 мая 2022 года

Прокопьевский городской округ

### УСЛОВИЯ СОРЕВНОВАНИЙ В ДИСЦИПЛИНЕ «ДИСТАНЦИЯ-ПЕШЕХОДНАЯ-ГРУППА» КЛАСС ДИСТАНЦИИ – 3

- |   |      |
|---|------|
| 1. Класс дистанции                                  | 3    |
| 2. Длина дистанции (м)                              | 1465 |
| 3. Набор высоты (м)                                 | -    |
| 4. Количество этапов                                | 6    |
| 5. Количество этапов с организацией и снятием перил | 4    |
6. ВСВ для организации ВКС на блоке этапов 2-3 пропущена через судейский карабин на ТО-1 слева от навесной переправы. Концы ВСВ находятся РЗ.
  7. Соревнования проводятся по бесштрафовой системе оценки нарушений согласно п. 6.2.
  8. Обязательно выполнение п. 1.3.1.1
  9. Все судейские карабины являются неразъемными

### Перечень, параметры, оборудования и условия прохождения этапов

#### **Старт**

Расстояние до этапа 1 – 450 м

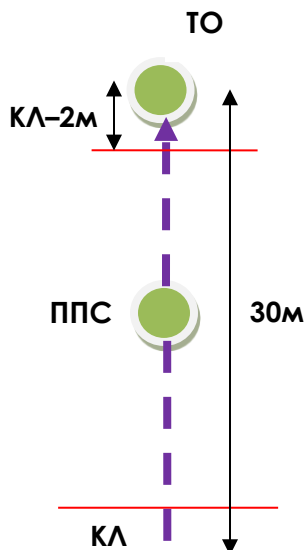
#### **Этап 1. Подъём по склону**

Параметры: Длина этапа – 30 м, крутизна до 30°.

Оборудование этапа: ИС – БЗ, КЛ – начало ОЗ; ППС – 1 шт.; ЦС – БЗ, ТО – 2 судейские петли, КЛ – окончание ОЗ.

Действия: Первый участник свободным лазаньем по п. 7.4, далее организация перил по п. 7.6, движение участников по п. 7.10, снятие перил по п. 7.6.15.

Обратное движение: По п. 7.10 по своим перилам.



Расстояние до этапа 2 – 200 м

## **Блок этапов 2-3. Подъём по перилам – Спуск по наклонной навесной переправе**

### **Этап 2. Подъём по перилам**

Параметры: Длина этапа – 7 м.

Оборудование этапа: ИС – БЗ; судейские перила; ЦС – ОЗ, ТО-1 – 2 судейских карабина, ВСВ.

Действия: Движение участников по п. 7.11.

Обратное движение: по п. 7.12.

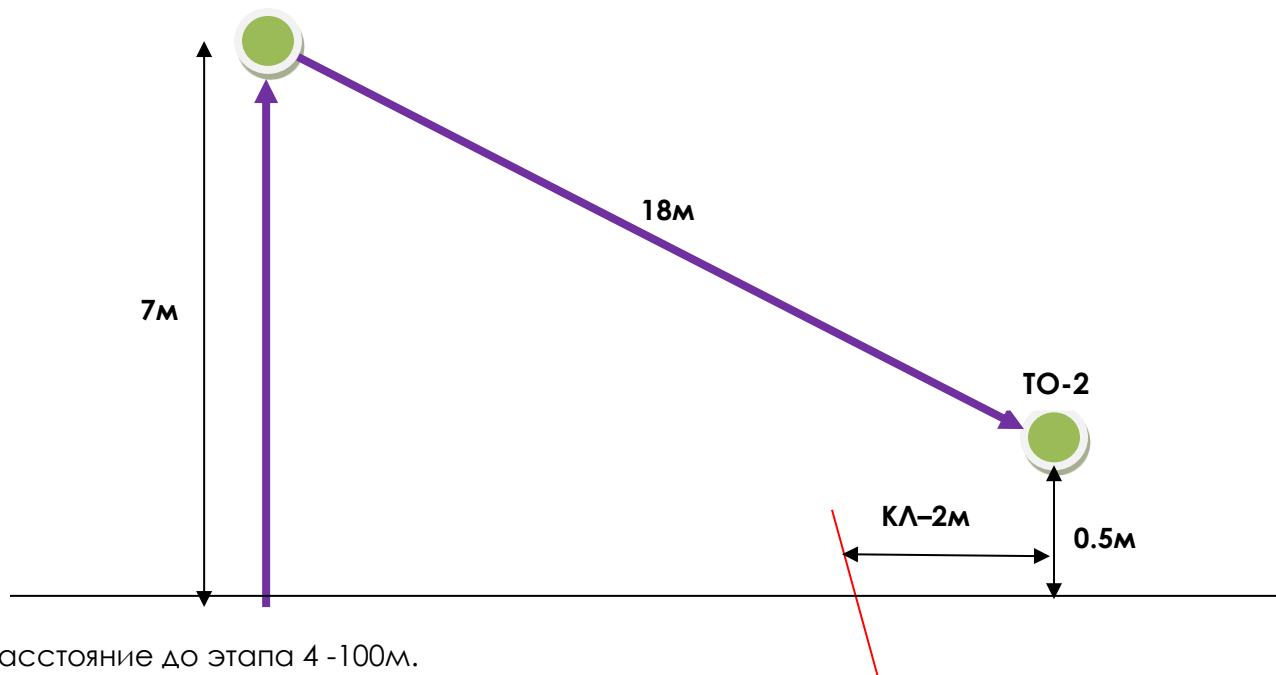
### **Этап 3. Спуск по наклонной навесной переправе**

Параметры: Длина этапа – 18 м.

Оборудование этапа: ИС – ОЗ, ТО-1 – 2 судейских карабина, ВСВ; судейские двойные перила; ЦС – БЗ, ТО-2 – судейская петля для постановки на самостраховку, КЛ – окончание ОЗ.

Действия: Движение участников по п. 7.9 с ВКС.

Обратное движение: по 7.9 с ВКС.



Расстояние до этапа 4 -100м.

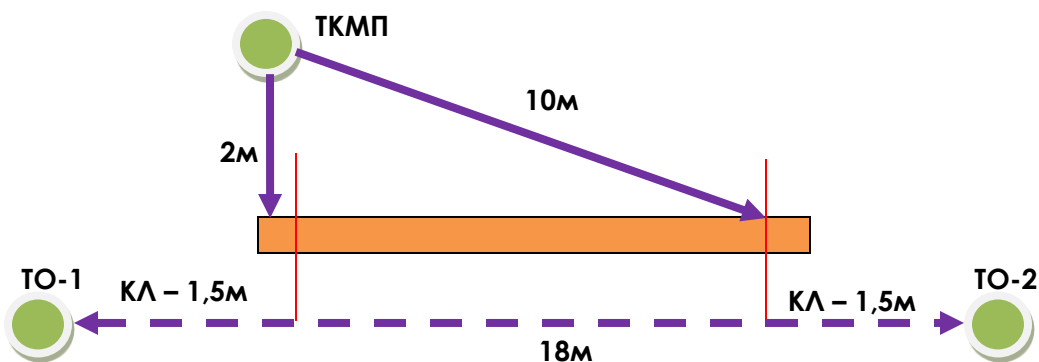
### **Этап 4. Переправа по перилам по бревну**

Параметры: Длина от точки крепления перил маятника (ТКМП) до КЛ ЦС – 10 м. Длина от ТКМП до бревна 2 м. Длина между ТО-1 и ТО-2 – 18 м. Длина бревна 10 м.

Оборудование этапа: ИС – БЗ, ТО-1 – 1 судейский карабин, судейская петля для постановки на самостраховку, КЛ – начало ОЗ; ЦС – БЗ, КЛ – окончание ОЗ, ТО-2 – горизонтальная опора, судейская петля для постановки на самостраховку.

Действия: Движение первого участника по п. 7.14. Далее организация перил по п. 7.6, движение участников по п. 7.8, снятие перил по п. 7.6.15.

Обратное движение: По КОД. В случае падения с бревна участник по КОД возвращается на ИС и повторяет попытку.



Расстояние до этапа 3 – 50 м

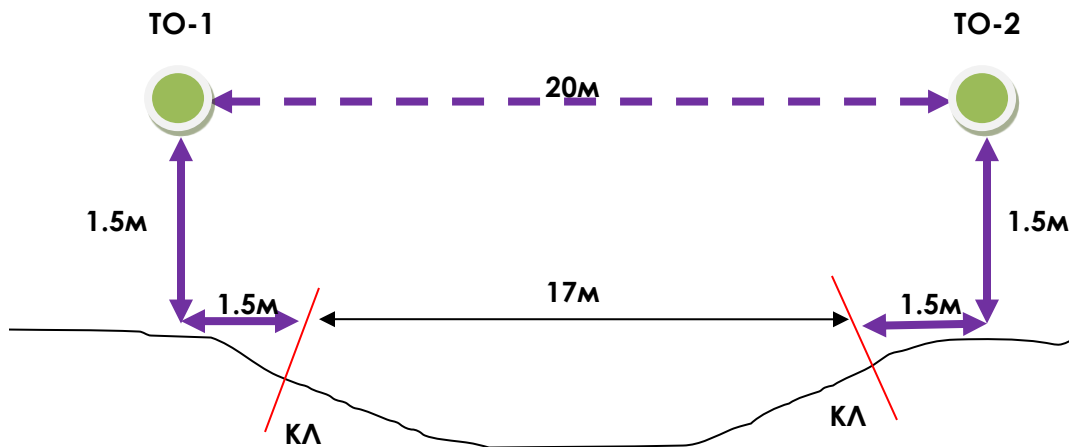
### **Этап 5. Навесная переправа**

Параметры: Длина между ТО-1 и ТО-2 – 20 м. Длина ОЗ – 17 м.

Оборудование этапа: ИС – БЗ, ТО-1 – горизонтальная опора для организации перил, судейская петля для постановки на самостраховку. КЛ – начало ОЗ; ЦС – БЗ, ТО-2 – горизонтальная опора для организации перил, судейская петля для постановки на самостраховку, КЛ – окончание ОЗ.

Действия: Движение первого участника не регламентируется. Далее: организация перил по п. 7.6, движение участников по п. 7.9, снятие перил по п. 7.6.15.

Обратное движение: По КОД.



Расстояние до этапа 4 – 50 м

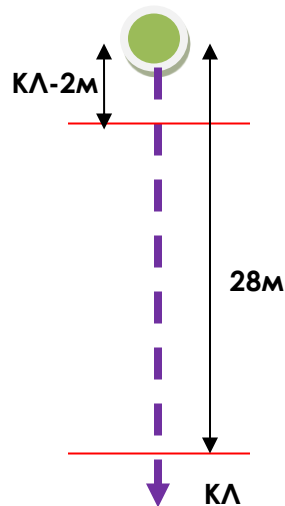
### **Этап 6. Спуск по склону**

Параметры: Длина этапа – 28 м, крутизна склона до 30°

Оборудование этапа: ИС – БЗ, ТО – 2 судейских карабина, КЛ – начало ОЗ; КОД; ЦС – БЗ. КЛ – окончание ОЗ.

Действия: Организация перил по п. 7.6. Движение участников по п. 7.12. Снятие перил по п. 7.6.15.

Обратное движение: По п. 7.10 по своим перилам, если свои перила отсутствуют по КОД.



Расстояние до финиша – 500 м.

### **Финиш**