ОБЛАСТНЫЕ СОРЕВНОВАНИЯ ПО СПОРТИВНОМУ ТУРИЗМУ НА ПЕШЕХОДНЫХ ДИСТАНЦИЯХ

ГОРОДСКИЕ СОРЕВНОВАНИЯ ПО СПОРТИВНОМУ ТУРИЗМУ НА ПЕШЕХОДНЫХ ДИСТАНЦИЯХ

27-29 мая 2022 года Прокопьевский городской округ

УСЛОВИЯ СОРЕВНОВАНИЙ В ДИСЦИПЛИНЕ «ДИСТАНЦИЯ-ПЕШЕХОДНАЯ» КЛАСС ДИСТАНЦИИ – 3

1.	Класс дистанции	3
2.	Длина дистанции (м)	1465
3.	Набор высоты (м)	-
4.	Количество этапов	7
5.	Количество этапов с организацией и снятием перил	2

6. ВСС на блоке этапов 2-3 пропущена через судейский карабин на ТО-1, слева от навесной переправы. На конце ВСС завязан узел проводник восьмерка.
7. Соревнования проводятся по бесштрафовой системе оценки нарушений согласно п. 6.2.
8. Обязательно выполнение п. 1.3.1.1
9. Все судейские карабины являются неразъемными

Перечень, параметры, оборудования и условия прохождения этапов

Старт

Расстояние до этапа 1 – 450 м.

Этап 1. Подъём по склону

Параметры: Длина этапа – 30 м (18 м + 12 м), крутизна до 30°.

Оборудование этапа: ИС – БЗ, КЛ – начало ОЗ; судейские перила с узлом (ТО 1) для постановки на самостраховку; ЦС – БЗ, КЛ – окончание ОЗ.

Действия: Движение участника по п. 7.10. Этап проходится в два участка без потери самостраховки. Обязательна постановка на самостраховку в ТО-1.

Обратное движение: По п. 7.10.

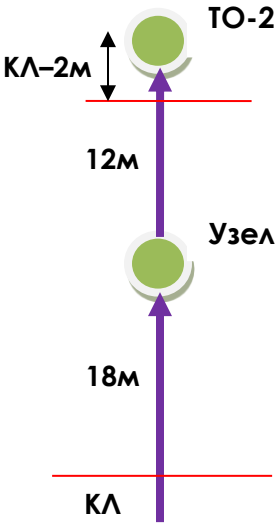

Расстояние до этапа 2 – 200 м

Блок этапов 2-3. Подъём по перилам – Спуск по наклонной навесной переправе

Этап 2. Подъём по перилам

Параметры: Длина этапа – 7 м

Оборудование этапа: ИС – Б3; судейские перила; ЦС – О3, ТО-1 – 2 судейских карабина, ВСС.

Действия: Движение по п. 7.10 с ВСС.

Обратное движение: по п. 7.10 с ВСС.

Этап 3. Спуск по наклонной навесной переправе

Параметры: длина этапа – 18 м

Оборудование этапа: ИС – О3, ТО-1 – 2 судейских карабина; судейские двойные перила; ЦС – Б3, ТО-2 – горизонтальная опора, КЛ – окончание О3.

Действия: движение участника по п. 7.9 с ВСС, 7.9.4 (б) по судейским перилам подъёма.

Обратное движение: по п. 7.9., 7.10.2 с ВСС.

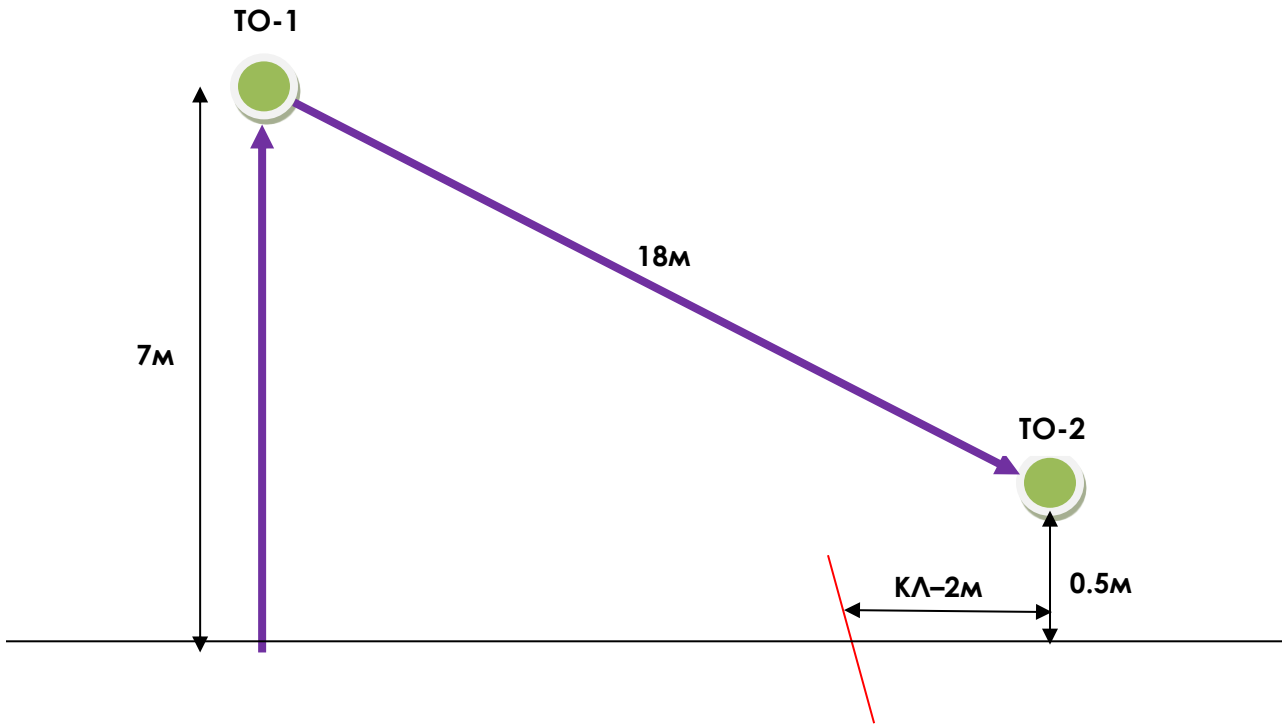

Расстояние до этапа 4 -100 м

Этап 4. Переправа по бревну методом «горизонтальный маятник»

Параметры: Длина этапа от ТО-1 до КЛ ЦС – 10 м., расстояние от точки крепления судейских перил (ТКСП) до бревна – 2 м.

Оборудование этапа: ИС – БЗ, ТО-1 – 1 судейский карабин, КЛ – начало ОЗ; бревно; ЦС – БЗ, КЛ – окончание ОЗ.

Действия: Организация перил по п. 7.6. Движение участника по 7.14. Снятие перил по п. 7.6.15. В случае падения с бревна участник по КОД возвращается на ИС и повторяет попытку.

Обратное движение: По КОД.

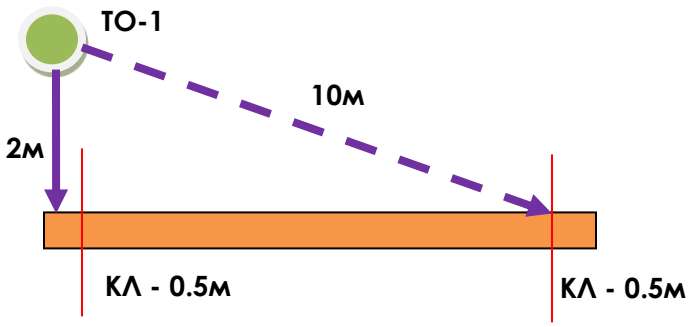

Расстояние до этапа 3 – 50м.

Этап 5. Навесная переправа

Параметры: Длина этапа – 20 м

Оборудование этапа: ИС – БЗ, ТО 1 – горизонтальная опора, КЛ – начало ОЗ; судейские двойные перила; ЦС – БЗ. ТО 2 – горизонтальная опора, КЛ – окончание ОЗ.

Действия: Движение участника по п. 7.9.

Обратное движение: По КОД.

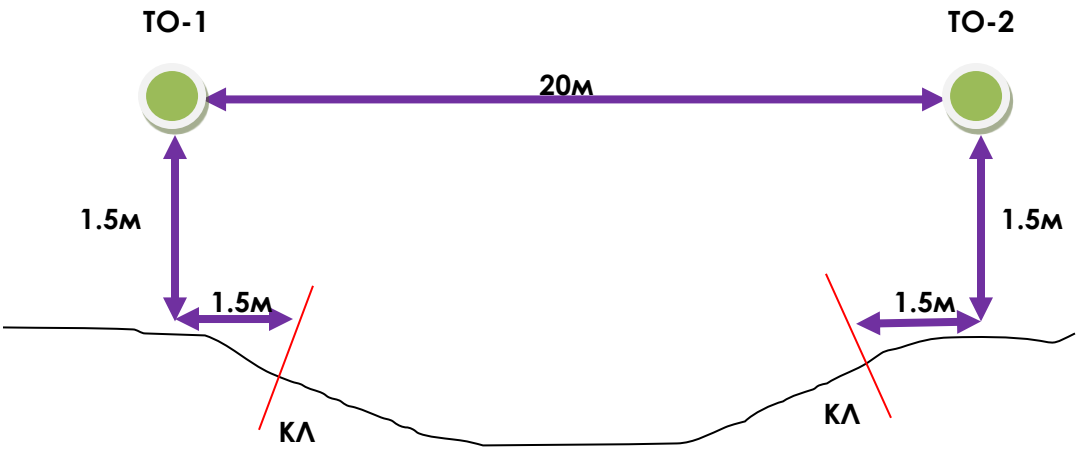

Расстояние до этапа 4 – 50 м

Блок этапов 6 – 7. Спуск по склону – спуск по склону

Этап 6. Спуск по склону

Параметры: Длина этапа – 10 м, крутизна склона до 30°.

Оборудование этапа: ИС – БЗ, КЛ – начало ОЗ; судейские перила; ЦС – ОЗ, ТО – 1 судейский карабин

Действия: Движение участника по п. 7.10.

Обратное движение: По п. 7.10.

Этап 7. Спуск по склону

Параметры: Длина этапа – 18 м, крутизна склона до 30°

Оборудование этапа: ИС – ОЗ, ТО – 1 судейский карабин; КОД; ЦС – БЗ, КЛ – окончание ОЗ.

Действия: Организация перил по п. 7.6. Движение участника по п. 7.10. Снятие перил по п. 7.6.15.

Обратное движение: По п. 7.10 по своим перилам или по КОД.

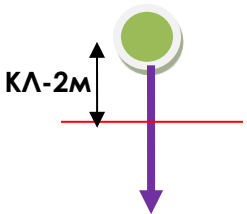

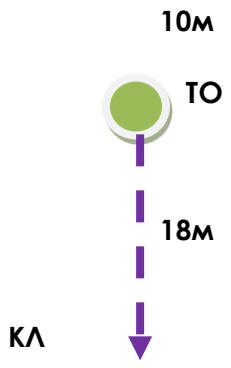

Расстояние до финиша – 500 м

<u>Финиш</u>